

SPLITSKO-DALMATINSKA ŽUPANIJA
GRAD SUPETAR

PROSTORNI PLAN UREĐENJA GRADA SUPETRA

Knjiga II – grafički dio plana: KARTOGRAFSKI PRIKAZI

SVEUČILIŠTE U ZAGREBU – ARHITEKTONSKI FAKULTET
Zavod za urbanizam, prostorno planiranje i pejzažnu arhitekturu
ZAGREB, TRAVANJ 2009.

ELABORAT: **PROSTORNI PLAN UREĐENJA GRADA SUPETRA**

NARUČITELJ: SPLITSKO-DALMATINSKA ŽUPANIJA
GRAD SUPETAR, 21400 SUPETAR

IZRAĐIVAČ: SVEUČILIŠTE U ZAGREBU
ARHITEKTONSKI FAKULTET
ZAVOD ZA URBANIZAM, PROSTORNO PLANIRANJE
I PEJZAŽNU ARHITEKTURU
Kačićeva ul. 26, 10000 ZAGREB,
TEL.: 01/463 92 56, FAX/TEL.: 01/482 63 26
01/463 94 72/412 01/463 92 84
<http://www.arhitekt.hr>

BROJ UGOVORA: 23/02-19 od 20. ožujka 2002.
64/05-19 od 25. srpnja 2005.
44/08-19 od 14. srpnja 2008.

STRUČNI TIM U IZRADI PLANA:

**ODGOVORNI VODITELJ
I GLAVNI PLANER:** Prof.dr.sc. **OLEG GRGUREVIĆ**, dipl.ing.arh., dipl.ing.šum.

PLANER-SURADNIK: MARKO JAKELIĆ, ing.arh.

POSEBNE STUDIJE I SURADNJE:

Kulturno nasljeđe: Prof.dr.sc. **IGOR FISKOVIĆ**,
UPRAVA ZA ZAŠTITU KULTURNE BAŠTINE,
Konzervatorski odjel u Splitu

Prirodno nasljeđe: **AMALIJA DENICH**, dipl.ing.agr.

Pedološka studija: Doc.dr.sc. **STJEPAN HUSNJAK**, dipl.ing.agr.
AGRONOMSKI FAKULTET
SVEUČILIŠTA U ZAGREBU
Zavod za pedologiju

**Sustav naselja i
demografija:** Prof.dr.sc. **OLEG GRGUREVIĆ**, dipl.ing.arh., dipl.ing.šum.

**Pravo
– odredbe za provođenje:** **DEANKA HIRJAN**, dipl.iur.

Promet: Mr. sc. **DALIBOR BROZOVIĆ**, dipl. ing. prom.

TEHNIČKA SURADNJA: HRVOJE VIDOVIĆ, dipl.ing.arh.
LUKA TRKANJEC, dipl. ing. arh.
SERGEJ GLIGOROVIĆ, dipl.ing.arh.
DARIJA MALETIĆ MIRKO, dipl.ing.arh.
MARTINA LULIĆ, dipl.ing.arh.
MAŠA MUJAKIĆ, dipl.ing.arh.
NIKOLINA VALENTIĆ, stud.arh.
ANA STAMAC, stud.arh.

**KOORDINATOR I SURADNIK
OD STRANE NARUČITELJA
(NOSITELJA IZRADE):** **IVICA VRANJIČIĆ**, dipl.ing.pom.prom.

INFRASTRUKTURA:

Planovi infrastrukture izrađeni su temeljem postojeće dokumentacije i podataka današnjeg stanja na terenu, te postojećih projekata budućih rješenja dostavljenih od javnih i komunalnih poduzeća koja djeluju na području Grada te utvrđenih kroz prethodne rasprave, dodatne konzultacije i/ili pribavljena očitovanja.

promet:

HRVATSKA UPRAVA ZA CESTE
SREDIŠNJI URED,
ODJEL ZA RAZVITAK I PLANIRANJE
Vončinina 3, 10 000 Zagreb

ŽUPANIJSKA UPRAVA ZA CESTE
SPLITSKO-DALMATINSKE ŽUPANIJE
Ruđera Boškovića 22, 21 000 Split

MINISTARSTVO POMORSTVA, PROMETA I
VEZA - Uprava zračnog prometa
Odjel aerodroma i zaštite zračnog prometa
Prisavlje 14, 10 000 Zagreb

AERODROM BRAČ d.o.o.
Terminal bb, 21 400 Supetar

LUČKA UPRAVA SPLIT
Gat Sv. Duje 1, 21 000 Split

LUČKA KAPETANIJA SPLIT,
Obala lazareta 2 21000 Split

LUČKA KAPETANIJA SPLIT
ISPOSTAVA SUPETAR
21 400 Supetar

pošta:

HRVATSKA POŠTA d.d.
SREDIŠTE POŠTA "SPLIT"
Kralja Tomislava 9, 21 000 Split

telekomunikacije:

HRVATSKA AGENCIJA ZA POŠTU I
ELEKTRONIČKE KOMUNIKACIJE
Jurišićeva 13, 10002 Zagreb

HRVATSKE TELEKOMUNIKACIJE d.d.
TKC SPLIT
Sinjska 4, 21 000 Split

HRT, Prisavlje 2, 10000 Zagreb

elektroenergetika:

HEP PRIJENOS d.o.o.
Sektor za tehničku potporu
Odjel za izgradnju Split
Kneza Ljudevita Posavskog 5, 21 000 Split

HRVATSKA ELEKTROPRIVREDA d.d.
DISTRIBUCIJSKO PODRUČJE
ELEKTRODALMACIJE "SPLIT"
Poljička bb, 21 000 Split

HRVATSKA ELEKTROPRIVREDA d.d.
Distribucijsko područje
Elektrodalmacije "Split" – POGON "BRAČ"
Put Vrila 7, 21 400 Supetar

HRVATSKA ELEKTROPRIVREDA d.d.
Proizvodno područje HE Jug
Ivana Gundulića 42, 21 000 Split

ENERGETSKI INSTITUT "HRVOJE POŽAR" d.o.o.
Savska cesta 163, 10 000 Zagreb

**vodnogospodarstvo i
odvodnja:**

HRVATSKE VODE
Vodnogospodarski odjel za vodno područje
dalmatinskih slivova,
Vukovarska 35, 21000 Split.

VODOVOD – BRAČ d.o.o.
Mladena Vodanovića 23, 21000 Supetar

KONZULTIRANI:

plan višeg reda – PPSDŽ:

ŽUPANIJSKI ZAVOD ZA
PROSTORNO UREĐENJE,
Vukovarska 1, 21 000 Split

šume:

HRVATSKE ŠUME,
Uprava šuma Split, Šumarija «Brač»
Vladimira Nazora 2, 21 400 Supetar

zaštita prirodne baštine:

JAVNA USTANOVA ZA UPRAVLJANJE
ZAŠTIĆENIM DJELOVIMA PRIRODE
NA PODRUČJU
SPLITSKO-DALMATINSKE ŽUPANIJE
Prilaz braće Kaliterna 10, 21 000 Split

ribarstvo i marikultura:

MINISTARSTVO POLJOPRIVREDE
I ŠUMARSTVA - UPRAVA RIBARSTVA
Područna jedinica Split
Prilaz braće Kaliterna 10, 21 000 Split

**Podaci o lokacijama posebne namjene
s pripadajućim uvjetima:**

MINISTARSTVO OBRANE
UPRAVA ZA MATERIJALNE RESURSE
SLUŽBA ZA NEKRETNINE, GRADITELJSTVO
I ZAŠTITU OKOLIŠA
Kralja Zvonimira 4, 10 000 Zagreb

Kao dopunske podloge (snimak postojećeg stanja) korišteni su **orto-foto snimci** koje je za jedinice lokalne samouprave s otoka Brača izradila **Info KARTA d.o.o.** (Mažuranićevo šetalište 14, 21 000 Split, tel. 021 48 46 35), a koje je Naručitelj dao na korištenje Izrađivaču.

Autori fotografija korištenih kao ilustracije u tekstualnom dijelu Plana:
Lipovac / Grgurević / Vranjičić / Jakelić (osim gdje je drugačije označeno)

**PREDSTOJNIK ZAVODA
ZA URBANIZAM
PROSTORNO PLANIRANJE I
PEJZAŽNU ARHITEKTURU:**

Doc.dr.sc. **JESENKO HORVAT**, dipl.ing.arh.



REPUBLIKA HRVATSKA
MINISTARSTVO ZAŠTITE OKOLIŠA,
PROSTORNOG UREĐENJA I
GRADITELJSTVA

10000 Zagreb, Ulica Republike Austrija 20
Tel: 01/37 82-444 Fax: 01/37 72-822

Uprava za prostorno uređenje

Klasa : UP/I-350-02/06-07/47

Urbr.: 531-06-06-2

Zagreb, 20. prosinca 2006.

Ministarstvo zaštite okoliša, prostornog uređenja i graditeljstva, povodom zahtjeva ARHITEKTONSKOG FAKULTETA SVEUČILIŠTA U ZAGREBU, Zagreb, Kačićeva br. 26, zastupanog po Dekanu: Prof. Ivan Crnković, dipl.ing.arh., za izdavanje suglasnosti za obavljanje stručnih poslova prostornog uređenja, na temelju odredbe članka 8.a stavka 1. Zakona o prostornom uređenju ("Narodne novine", br. 30/94, 68/98, 61/00, 32/02 i 100/04), donosi

RJEŠENJE

I. ARHITEKTONSKOM FAKULTETU SVEUČILIŠTA U ZAGREBU, Zagreb, Kačićeva br. 26, daje se suglasnost za obavljanje svih stručnih poslova prostornog uređenja: izrade svih prostornih planova i stručnih podloga za izdavanje lokacijskih dozvola.

II. Pravna osoba iz točke I. izreke ovoga rješenja dužna je Ministarstvu zaštite okoliša, prostornog uređenja i graditeljstva dostaviti obavijest i dokumentaciju o naknadnoj promjeni uvjeta značajnih za davanje ove suglasnosti najkasnije u roku od 30 dana od dana nastanka promjene.

III. Suglasnost iz točke I. izreke ovoga rješenja oduzet će se ako pravna osoba prestane ispunjavati uvjete propisane za davanje suglasnosti ili ako stručne poslove prostornog uređenja obavlja protivno propisima koji uređuju prostorno uređenje.

Obrazloženje

ARHITEKTONSKI FAKULTET SVEUČILIŠTA U ZAGREBU, Zagreb, Kačićeva br. 26, podnio je ovom Ministarstvu zahtjev za davanje suglasnosti za obavljanje svih stručnih poslova prostornog uređenja: izrade svih prostornih planova i stručnih podloga za izdavanje lokacijskih dozvola.

Uz zahtjev je priložio sve dokaze propisane člankom 3. Pravilnika o davanju i oduzimanju suglasnosti za obavljanje stručnih poslova prostornog uređenja ("Narodne novine", br. 21/06 i br.53/06) i to za slijedeće zaposlenike:

- Prof.dr.sc. Sonja Jurković, dipl.ing.arh., ovlaštenu arhitekt, br.ovl. 1575,
- Prof.dr.sc. Mladen Obad Ščitaroci, dipl.ing.arh., ovlaštenu arhitekt urbanist i ovlaštenu krajobrazni arhitekt, br.ovl. 1065,
- Prof.dr.sc. Srećko Pegan, dipl.ing.arh., ovlaštenu arhitekt, br.ovl. 2354,
- Prof.dr.sc. Oleg Grgurević, dipl.ing.arh., ovlaštenu arhitekt, br.ovl. 1387,
- Prof.dr.sc. Tihomir Jukić, dipl.ing.arh., ovlaštenu arhitekt, br.ovl. 1551,
- Prof.dr.sc. Nenad Lipovac, dipl.ing.arh., ovlaštenu arhitekt, br.ovl. 1859,
- Doc.dr.sc. Jasenko Horvat, dipl.ing.arh., ovlaštenu arhitekt, br.ovl. 1557,
- Prof.dr.sc. Ivo Podhorsky, dipl.ing.građ., ovlaštenu inženjer građevinarstva, br.ovl. 288,
- Mr.sc. Ivan Cetinić, dipl.ing.stroj., ovlaštenu inženjer strojarstva, br.ovl. 585,

Uvidom u navedenu dokumentaciju utvrđeno je da podnositelj zahtjeva ispunjava sve uvjete za izdavanje zatražene suglasnosti, propisane odredbama članka 2. stavka 1. navedenog Pravilnika.

Slijedom izloženog, a na temelju odredbe članka 202. stavak 1. Zakona o općem upravnom postupku preuzetog Zakonom o preuzimanju Zakona o općem upravnom postupku u Republici Hrvatskoj ("Narodne novine", br. 53/91 i 103/96 - Presuda Ustavnog suda), riješeno je kao u točki I. izreke ovoga rješenja.

U točki II. izreke ovoga rješenja odlučeno je u skladu s člankom 7. stavkom 3. Pravilnika o davanju i oduzimanju suglasnosti za obavljanje stručnih poslova prostornog uređenja.

Upozorenje iz točke III. izreke ovoga rješenja u skladu je s člankom 8.a Zakona o prostornom uređenju.

Upravna pristojba u državnim biljezima u iznosu od 70 kn po TAR. br. 1. i 2. Tarife upravnih pristojbi Zakona o upravnim pristojbama ("Narodne novine", br. 8/96 i 110/04) naljepljena je na zahtjevu i poništena je.

UPUTA O PRAVNOM LIJEKU:

Ovo rješenje je konačno u upravnom postupku, te se protiv njega ne može izjaviti žalba, ali se može pokrenuti upravni spor pred Upravnim sudom Republike Hrvatske.

Upravni spor pokreće se tužbom koja se podnosi u roku od 30 dana od dana dostave ovog rješenja i predaje se neposredno ili preporučeno poštom Upravnom sudu Republike Hrvatske.

POMOĆNICA MINISTRICE

Vlatka Đurković
Vlatka Đurković, dipl.ing.arh.

Dostaviti:

- ① Arhitektonski fakultet Sveučilišta u Zagrebu, Zagreb, Kačićeva br. 26,
2. Evidencija suglasnosti, ovdje
3. Spis, ovdje

IZVADAK IZ SUDSKOG REGISTRA

=====

SUBJEKT UPISA

MBS:

080173469

TVRTKA/NAZIV:

1 Sveučilište u Zagrebu - Arhitektonski fakultet

SKRAĆENA TVRTKA/NAZIV:

1 Arhitektonski fakultet

SJEDIŠTE:

1 Zagreb, Kačićeva 26

PREDMET POSLOVANJA - DJELATNOSTI:

- | | | |
|---|---|--|
| 1 | * | - Stručna djelatnost u području arhitekture i urbanizma, projekti i studije pejzažne arhitekture, investicijskotehnička dokumentacija, urbanistički i prostorni planovi i drugi projekti i studije u području arhitekture i urbanizma, |
| 1 | * | - zaštite i unapređenja čovjekovog okoliša za visoko stručne i složene programe. |
| 4 | * | - ustroj i izvedba sveučilišnih studija, preddiplomski, diplomski, poslijediplomski doktorski studij i poslijediplomski specijalistički studij |
| 4 | * | - provođenje postupka za stjecanje doktorata znanosti izvan dokorskog studija iz znanstvenog područja tehničkih znanosti, polje arhitekture i urbanizma |
| 4 | * | - ustrojavanje i provođenje različitih oblika stručnog i znanstvenog usavršavanja radi praćenja novih stručnih, umjetničkih i znanstvenih dostignuća |
| 4 | * | - ustrojavanje i provođenje stručnog rada i stručnih aktivnosti u području arhitekture i urbanizma |
| 4 | * | - sudska vještačenja i ekspertize iz znanstvenog, umjetničkog i stručnog područja arhitekture, urbanizma i dizajna |
| 4 | * | - organiziranje znanstvenih, umjetničkih i stručnih domaćih i međunarodnih skupova |
| 4 | * | - suradnja sa visokoobrazovnim institucijama i znanstvenim institutima u zemlji i inozemstvu |
| 4 | * | - izdavanje znanstvenih i stručnih časopisa iz područja tehničkih znanosti, znanstvenog polja arhitekture i urbanizma i umjetničkog područja dizajna, te edicija, knjiga i publikacija iz navedenog polja |

ČLANOVI DRUŠTVA / OSNIVAČI

IZVADAK IZ SUDSKOG REGISTRA

=====

ČLANOVI DRUŠTVA / OSNIVAČI

- 1 Sveučilište u Zagrebu, pod RUL: 1-910, upisan kod: Trgovački sud u Zagrebu
1 - osnivač

ZASTUPNICI

- 5 Lenko Pleština, JMBG: 2604947330128
5 - dekan
5 - zastupa pojedinačno i samostalno

PRAVNI ODNOSI:

- Pravni oblik
1 ustanova

Statut:

- 1 Odlukom dekana Fakulteta donesen je 11. ožujaka 1997. godine pročišćeni tekst Statuta Arhitektonskog fakulteta usaglašen sa Zakonom o visokim učilištima i Zakonom o znanstvenoistraživačkoj djelatnosti (N.N. 59/96), Zakonom o ustanovama, Zakonom o studentskom zboru, Statutom Sveučilišta u Zagrebu. Odlukom upravnog vijeća Sveučilišta od 30. lipnja 1997. god. broj: 01/419-0697 dana je suglasnost na Statut Arhitektonskog fakulteta.
- 4 Odlukom Fakultetskog vijela od 29.06.2005. godine izmijenjen je Statut od 25.09.2001. godine u cijelosti. Potpuni tekst Statuta od 29.06.2005. godine dostavljen u zbirku isprava.

OSTALI PODACI:

- 1 - Subjekt je bio upisan kod Trgovačkog suda u Zagrebu pod reg. ul. br. 1-1114.

=====

POPIS FIZIČKIH OSOBA KOD SUBJEKTA

C4 Lenko Pleština, JMBG: 2604947330128
Zagreb, Dobri dol 50

Upise u glavnu knjigu proveli su:

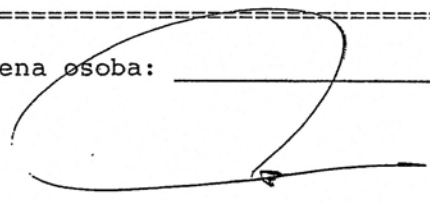
RBU	Poslovni broj	Datum	Naziv suda
0001	97/4084-2	19.11.1997.	Trgovački sud u Zagrebu
0002	01/6547-4	18.01.2002.	Trgovački sud u Zagrebu
0003	03/8848-2	20.10.2003.	Trgovački sud u Zagrebu
0004	05/11038-4	13.12.2005.	Trgovački sud u Zagrebu
0005	07/11012-2	15.10.2007.	Trgovački sud u Zagrebu

IZVADAK IZ SUDSKOG REGISTRA

=====

U Zagrebu, 12.11.2007.

Ovlaštena osoba: _____





REPUBLIKA HRVATSKA
HRVATSKA KOMORA ARHITEKATA
I INŽENJERA U GRADITELJSTVU

Klasa: UP/I-350-07/91-01/ 960
Urbroj: 314-01-99-1
Zagreb, 21. rujna 1999.

Na temelju članaka 24. i 50. Zakona o Hrvatskoj komori arhitekata i inženjera u graditeljstvu (Narodne novine, broj 47/98), Odbor za upise razreda arhitekata, rješavajući po zahtjevu koji je podnio GRGUREVIĆ OLEG, dipl.ing.arh., Zagreb, Republike Austrije 15, za upis u Imenik ovlaštenih arhitekata, donio je sljedeće

RJEŠENJE

1. U Imenik ovlaštenih arhitekata upisuje se GRGUREVIĆ OLEG, (JMBG 2708942330057), dipl.ing.arh., Zagreb, u stručni smjer Ovlašteni arhitekt, pod rednim brojem 1387, s danom upisa 15.09.99.
2. Upisom u Imenik ovlaštenih arhitekata, GRGUREVIĆ OLEG, dipl.ing.arh., Zagreb, stječe pravo na uporabu strukovnog naziva "*Ovlašteni arhitekt*" i pravo na obavljanje poslova temeljem članka 25. Zakona o Hrvatskoj komori arhitekata i inženjera u graditeljstvu, a u svezi sa člankom 4. stavkom 1. Statuta Hrvatske komore arhitekata i inženjera u graditeljstvu, te ostala prava i dužnosti sukladno posebnim propisima.
3. Ovlaštenom arhitektu izdaje se "*arhitektonska iskaznica*" i stječe pravo na uporabu "*pečata*".

Obrazloženje

GRGUREVIĆ OLEG, dipl.ing.arh. podnio je Zahtjev za upisu Imenik ovlaštenih arhitekata.

Odbor za upise razreda arhitekata proveo je postupak u povodu dostavljenog Zahtjeva, te je temeljem članka 24. stavka 2. Zakona o Hrvatskoj komori arhitekata i inženjera u graditeljstvu (Narodne novine, broj 40/99), a u svezi sa člankom 5. stavkom 4. i člankom 18. Statuta Hrvatske komore arhitekata i inženjera u graditeljstvu (Narodne novine, broj 40/99), riješeno kao u izreci.

Upisom u Imenik ovlaštenih arhitekata imenovani stječe pravo na izradu i uporabu pečata, sukladno članku 35. Statuta Hrvatske komore arhitekata i inženjera u graditeljstvu i na izdavanje "arhitektonske iskaznice".

Na temelju članka 141. stavka 1. točke 1. Zakona o općem upravnom postupku (Narodne novine, broj 53/91), predmet je riješen po skraćenom postupku.

Pouka o pravnom lijeku

Protiv ovog Rješenja žalba nije dopuštena, ali se može pokrenuti upravni spor podnošenjem tužbe Upravnom sudu Republike Hrvatske, u roku 30 dana od dana primitka ovog Rješenja.



Dostaviti:

1. GRGUREVIĆ OLEG
Zagreb, Republike Austrije 15
uz povrat potvrde o izvršenoj dostavi
2. U Zbirku isprava Komore
3. Pismohrana Komore

Splitsko-dalmatinska županija GRAD SUPETAR	
Naziv prostornog plana: <div style="text-align: center;">PROSTORNI PLAN UREĐENJA GRADA SUPETRA</div>	
Naziv priloga: Knjiga II – grafički dio plana: KARTOGRAFSKI PRIKAZI	
Broj kartografskog prikaza: 1 do 4	Mjerilo kartografskog prikaza: 1:25000,1:5000
Program mjera za unapređenje stanja u prostoru: «Službeni glasnik Grada Supetra» 2/01, 8/01, 1/02, 5/05, 7/02. 8/03, 2/04	Odluka predstavničkog tijela o donošenju plana (službeno glasilo): «Službeni glasnik Grada Supetra» 03 /09
Javna rasprava (datum objave): 21. ožujka 2004. godine (u dnevnom tisku - «Slobodna Dalmacija») Objava ponovne javne rasprave: 7. prosinca 2005. godine (u dnevnom tisku - «Slobodna Dalmacija») Objava 2. ponovne javne rasprave: 29. lipnja 2008. godine (u dnevnom tisku - «Slobodna Dalmacija»)	Javni uvid održan od: 29. ožujka 2004. godine do: 30. travnja 2004. godine Ponovni javni uvid održan od: 17. prosinca 2005. godine do: 5. siječnja 2006. godine 2. ponovni javni uvid održan od: 9 srpnja 2008. godine do: 7. kolovoza 2008. godine
Pečat tijela odgovornog za provođenje javne rasprave:	Odgovorna osoba za provođenje javne rasprave: Gradonačelnik Ante Kirigin
Suglasnosti na plan prema članku 97. <i>Zakona o prostornom uređenju i gradnji</i> («Narodne novine» 76/07.): broj suglasnosti klasa: 350-02/09-11/17 urbroj: 531-06-09-8 datum: 6. travnja 2009.	
Pravna osoba/tijelo koje je izradilo plan: Sveučilište u Zagrebu, Arhitektonski fakultet, ZAVOD ZA URBANIZAM, PROSTORNO PLANIRANJE I PEJZAŽNU ARHITEKTURU	
Predstojnik Zavoda za urbanizam, prostorno planiranje i pejzažnu arhitekturu: Doc.dr.sc. Jesenko Horvat, dipl.ing.arh.	Odgovorna osoba – odgovorni voditelj izrade nacрта prijedloga plana: Prof. dr. sc. Oleg Grgurević, dipl.ing.arh. , dipl.ing.šum.
Pečat pravne osobe/tijela koje je izradilo plan:	Pečat odgovorne osobe:
Koordinator plana: Prof.dr.sc. Oleg Grgurević, dipl.ing.arh. , dipl.ing.šum.	
Stručni tim u izradi plana:	
1. Prof.dr.sc. Oleg Grgurević, dipl.ing.arh., dipl.ing.šum. (glavni planer) 2. Marko Jakelić, ing.arh. (planer-suradnik) Posebne studije i surdanje: 3. Prof. dr. sc. Igor Fisković (kulturna baština) 4. Amalija Denich, dipl.ing.agr. (prirodna baština) 5. Doc.dr.sc. Stjepan Husnjak (pedološka studija) 6. Mr.sc. Ivo Brozović dipl.ing.prom. 7. Deanka Hirijan, dipl.jur.	Tehnička suradnja: 8. Hrvoje Vidović, dipl.ing.arh. 9. Luka Trkanjec, dipl.ing.arh. 10. Sergej Gligorović, dipl.ing.arh. 11. Darija Maletić Mirko, dipl.ing.arh. 12. Martina Lulić, dipl.ing.arh. 13. Maša Mujakić, dipl.ing.arh. 14. Ana Stamać, stud.arh. 15. Nikolina Valentić, stud. arh.
Pečat predstavničkog tijela:	Predsjednik predstavničkog tijela:
Istovjetnost ovog prostornog plana s izvornikom ovjerava:	Pečat nadležnog tijela:



242-09.04.09.

fax. sigas 06.04.09

[Signature]

REPUBLIKA HRVATSKA

MINISTARSTVO ZAŠTITE OKOLIŠA,
PROSTORNOG UREĐENJA I
GRADITELJSTVA

10000 Zagreb, Ulica Republike Austrije 20
Tel: 01/37 82-444 Fax: 01/37 72-822

ŽUPANIJA SPLITSKO-DALMATINSKA

GRADSKO POGLAVARSTVO

Primljeno: 08.04.09

Klasifikacija: 350-02/09-01/09

Unudžbeni broj: 531-0609-0111

Uprava za prostorno uređenje

Klasa: 350-02/09-11/17

Urbr.: 531-06-09-8

Zagreb, 06. travnja 2009.

SPLITSKO-DALMATINSKA ŽUPANIJA

GRAD SUPETAR

Poglavarstvo

PREDMET: Konačni prijedlog PPUG Supetar

- suglasnost, daje se

Temeljem odredbe članka 97. Zakona o prostornom uređenju i gradnji ("Narodne novine", br. 76/07 – u daljnjem tekstu: Zakon), Ministarstvo zaštite okoliša, prostornog uređenja i graditeljstva izdaje

SUGLASNOST

da je konačni prijedlog Prostornog plana uređenja grada Supetra usklađen s odredbama Zakona kojima se uređuje zaštićeno obalno područje.

RAVNATELJICA

[Signature]
Vlatka Đurković, dipl.ing.arh.



O TOME OBAVIJEST:

- Splitsko-dalmatinska županija,

Upravni odjel za prostorno uređenje, Ispostava Supetar



**REPUBLIKA HRVATSKA
SPLITSKO-DALMATINSKA ŽUPANIJA
GRAD SUPETAR
GRADSKO POGLAVARSTVO**

Vlačica br. 5, 21400 Supetar
Tel: 021/756-710; fax: 021/756-712
e-mail: grad-supetar@st.htnet.hr

KLASA: 350-02/08-01/09
URBROJ: 2104/01-03-03/1-09-102
Supetar, 25. ožujka 2009. godine

**MINISTARSTVO ZAŠTITE OKOLIŠA,
PROSTORNOG UREĐENJA I
GRADITELJSTVA**

UPRAVA ZA PROSTORNO UREĐENJE

Ulica Republike Austrije br. 20
Z a g r e b

PREDMET: Suglasnost Ministarstva poljoprivrede, ribarstva
i ruralnog razvoja na nacrt Konačnog prijedloga
PPU Grada Supetra, dostavlja se.-

*Veza: naš dopis klasa: 350-02/08-01/09; urbroj: 2104/01-03-03/1-09-093
od 16. ožujka 2009. godine*

Sukladno odredbi članka 94., stavak 1. Zakona o prostornom uređenju i gradnji („Narodne novine“ broj 76/07) u privitku Vam dostavljamo preslik suglasnosti Ministarstva poljoprivrede, ribarstva i ruralnog razvoja na Konačni prijedlog Prostornog plana uređenja Grada Supetra kojeg smo zaprimili dana 25. ožujka 2009. godine, a koji je od strane imenovanog ministarstva otpremljen dana 23. ožujka 2009. godine.

Potrebno je napomenuti kao je predmetna suglasnost dostavljena izvan roka utvrđenog člankom 94. stavak 2. Zakona o prostornom uređenju i gradnji, budući je naš zahtjev za prethodnu suglasnost uredno zaprimljen po strane predmetnog ministarstva dana 10. veljače 2009. godine, a što je vidljivo iz priložene preslike dostavnice koja je bila priložena uz naš zahtjev za izdavanje predmetne prethodne suglasnosti.

U odnosu na sadržaj predmetne suglasnosti moramo napomenuti kako će se iskrcajna mjesta za ribarska plovila duljine ispod 15 metara utvrditi u sklopu Konačnim prijedlogom PPUG utvrđenim obveznim UPU-om „Supetar: Punta-jezgra-Porat“ kojim se obrađuje ukupno lučko područje luke Supetar. Inače već sada se dio komunalne luke u Supetru (Stari porat) koristi za potrebe navedenih ribarskih brodova.

Vezano za postupak ishođenja svih potrebitih mišljenja na Nacrt konačnog prijedloga PPUG Supetra cijenimo potrebitim napomenuti kako do sada nismo dobili zatraženo prethodno mišljenje od strane Ministarstva regionalnog razvoja, šumarstva i vodnog gospodarstva, Uprave šumarstva, a koji su naš zahtjev uredno zaprimili dana 11. veljače 2009. godine, a što je vidljivo iz priložene preslike dostavnice koja je bila priložena uz naš zahtjev za izdavanje predmetnog prethodnog mišljenja. U slučaju zaprimanja ovog prethodnog mišljenja sa istim ćemo Vas žurno upoznati.

S poštovanjem,



GRADONAČELNIK

Ante Kirigin

U privitku:

- Konačni prijedlog Prostornog plana uređenja Grada Supetra, suglasnost, daje se (Klasa: NP 350-02/09-01/61; urbroj: 525-09-2-0375/09-2 od 11.03.2009. godine)
- preslik dostavnice sa potvrdom zaprimanja zahtjeva Grada Supetra za izdavanje prethodne suglasnosti na Nacrt konačnog prijedloga PPUG Supetra od strane Ministarstva poljoprivrede, ribarstva i ruralnog razvoja, Uprave za poljoprivredno zemljište
- preslik dostavnice sa potvrdom zaprimanja zahtjeva Grada Supetra za izdavanje prethodnog mišljenja na Nacrt konačnog prijedloga PPUG Supetra od strane Ministarstva regionalnog razvoja, šumarstva i vodnog gospodarstva, Uprave šumarstva

na pažnju:

- Zavod za urbanizam, prostorno planiranje i pejzažnu arhitekturu
prof. dr.sc. Oleg Grgurević, dipl.ing.arh., dipl.ing.šum.

209a - 30.03.09



REPUBLIKA HRVATSKA
SPLITSKO-DALMATINSKA ŽUPANIJA
Javna ustanova Zavod za prostorno uređenje
Splitsko-dalmatinske županije

KLASA: 350-01/09-02/0060
URBROJ: 2181-01-13-09-4

Split, 27. ožujak 2009.

ŽUPANIJA SPLITSKO-DALMATINSKA
GRAD SUPETAR
GRADSKO POGLAVARSTVO
Primljeno: 27-03-09
Klasifikacijski broj: 350-02/09-01/09
Uredbeni broj: 2181-01-13-09-0103

SPLITSKO-DALMATINSKA ŽUPANIJA,
GRAD SUPETAR
GRADSKO POGLAVARSTVO
Supetar

PREDMET: Mišljenje o usklađenosti Konačnog prijedloga PPU Grada Supetra sa Prostornim planom Splitsko-dalmatinske županije.

U zakonom predviđenom postupku izdavanja mišljenja na Konačni prijedlog PPU Grada Supetra, navodimo sljedeće:

Uvidom u Konačni prijedlog utvrdili smo da je isti usklađen sa *Prostornim planom Splitsko-dalmatinske županije* (Službeni glasnik Županije splitsko-dalmatinske br. 1/03, 8/04, 5/05, 5/06 i 13/07) i Zakonom o prostornom uređenju i gradnji, NN br. 76/07, posebnu u dijelu koji se odnosi na ZOP, čl. 48.-52.

S poštovanjem,

Dostaviti :

1. Naslovu
2. Zavod - ovdje
3. Pismohrana - ovdje



RAVNATELJ

Niko Mrčić, dipl. ingvarh.

Konačni prijedlog PPUG SUPETRA

OBVEZNA TABLICA PROVJERE GP NASELJA I GP IZDVOJENIH ZONA U ZOP-U

Red. Br.	GP NASELJA I IZDVOJENIH DJELOVA NASELJA	PP (ex) OPĆINE BRAČ			(max. površina)	PPUG SUPETRA			Ovjera
		Ukupno GP ha	Izgrađeno GP ha (2006. g.)	Izgrađenost %		Ukupno GP ha	Izgrađeno GP ha	Izgrađenost %	
A. NASELJE									
1.	SUPETAR *	141,543	122,356	86,444	166,014	164,095	124,896	76,112	
2.	SPLITSKA **	50,357	37,755	74,975	50,357	50,338	38,617	76,715	
3.	MIRCA ***	45,962	26,385	57,406	45,962	45,957	26,584	57,845	
4.	ŠKRIP ****	27,178	18,199	66,962	27,178	27,062	17,581	64,966	
B. IZDVOJENA GP SPORTSKO-REKREACIJSKE NAMJENE:									
	- ***/****/****	0,000	-	-	-	0,000	-	-	
C. IZDVOJENA GP GOSPODARSKE NAMJENE****: (na otocima SDŽ - gospodarska-poslovna namjena) K2 – pretežito trgovačke djelatnosti, K4 – proizvodno-prerađivačka, trgovačke i prateće djelatnosti, K5 – proizvodno-prerađivačke djelatnosti									
0.	- "VIŠĆICA" *****	13,671	0,000	0,000	9,570 ****	0,000	-	-	
1.	K2 "MALAČNICA"	1,229	1,229	100,000	2,183	1,230	1,230	100,000	
2.	K4 "ŽEDNO-DRAGE" *****	6,903	4,753	68,854	6,903	16,419	14,753	28,948	
3.	K5 "POJE"	0,956	0,228	23,849	0,669	0,651	0,651	100,000	



D.	UGOSTITELJSKO-TURISTIČKA NAMJENA U IZDOVOJENOM GRAĐEVINSKOM PODRUČJU ("turističke zone - TZ")						
Red. Br.	Naselje	Lokalitet	Površina GP ha	Vrsta	Kapacitet (kreveti)	% izgrađenosti	Ovjera
1.	Mirca	"MUTNIK"	17,291	T1	750	0,000	
2.	Mirca	"MIRCA- V.NJIVE"	15,293	T2	800	0,000	
3.	Supetar	"MALAČNICA"	11,835	T1	600	0,000	
4.	Supetar	"BABIN LAZ"	4,303	T3	400	0,000	

D1.	UGOSTITELJSKO-TURISTIČKA NAMJENA UNUTAR GRAĐEVINSKOG PODRUČJA NASELJA ("turističke lokacije - TL")					
Red. Br.	Naselje	Površina GP naselja ha	površina (ukupna) ugost-turist. namjene unutar GP naselja	% udjela povr. ugost-turist. namjene u GP naselja	Usklađenost s Uredbom o ZOP-u / čl. 52. st.2. Zakona o PUIG - max. 20% GP	Ovjera
1.	Supetar	164,905	28,837	17,49		
2.	Splitiska	50,338	2,311	4,59		
3.	Mirca	45,957	0,000	0,00		
4.	Škrip	27,062	0,657	2,43		



Splitisko - dalmatinska županija
Zavod za prostorno uređenje

Ravnatelj
Niko Mrčić, dipl. ing. arh.

napomene uz tablicu A do C:

- * - sukladno kartografskom prikazu Korištenje i namjena prostora IZIDOP PPSDŽ 2007., površina naselja Supetar uključuje "zone" iz PPexO Brač: "stambenog područja naselja", "grobja" i "komercijalni turizam"
- ** - sukladno kartografskom prikazu Korištenje i namjena prostora IZIDOP PPSDŽ 2007., površina naselja Splitska uključuje "zone" iz PPexO Brač: "stambenog područja naselja", "grobja", "sport i rekreacija" te "komercijalni turizam"
- *** - sukladno kartografskom prikazu Korištenje i namjena prostora IZIDOP PPSDŽ 2007., površina naselja Mirca uključuje "zone" iz PPexO Brač: "stambenog područja naselja", "grobja" i "sport i rekreacija"
- **** - sukladno kartografskom prikazu Korištenje i namjena prostora IZIDOP PPSDŽ 2007., površina naselja Škrip uključuje "zone" iz PPexO Brač: "stambenog područja naselja", "grobja" i "sport i rekreacija"
- */**/***/* - "zone za sport i rekreaciju" prema PPexO Brač, sukladno PPSDŽ, u ovom Planu su utvrđene kao površine isključive namjene unutar pojedinih GPN-a
- ***** - prema PPexO Brač, najveća "zona industrije i servisa" na području Grada Supetra planirana je na lokaciji Višćica; sukladno kartografskom prikazu Korištenje i namjena prostora IZIDOP PPSDŽ 2007. te polazištima i rješenjima ovog Plana, "zona" na lokaciji Višćica se ukida, a proračunska površina koristi za stvaranje veće kompaktne zone na lokaciji "Žedno-Drage"

Sveučilište u Zagrebu – Arhitektonski fakultet
Zavod za urbanizam, prostorno planiranje i pejzažnu arhitekturu

Odgovorni voditelj

prof.dr.sc. Oleg Grgurević, dia, diš

dr. sc. Oleg Grgurević
dipl. ing. arh.

Ovlašteni arhitekt

ARHITEKTONSKI FAKULTET

A 1537

2005.10

OBVEZNA LISTA PROVJERE PPUO

Sadržaj	Osnov propis	Tekstualni dio PPUO/G			Grafčki dio PPUO/G		Ovjera
		Obrazi.	Tablica	Određbe	Grafčki prikazi 1:25.000	Grafčki prikazi 1:5.000 katastar	
GRANICA ZOP-a	Čl. 45 ZPU; Čl. 2 U				svi KP (crti 1000 i 300m)	GP unutar ZOP-a smještena uz obalu (crti 70 i 100m)	✓
ZABRANA PLANIRANJA U ZOP-u unutar 1000m	Čl. 5 U			+ (uvjeti za post. zone)	KP Namjena i korištenje		✓
PLANIRANJE izvan 1000m na OTOCIMA - gospodarska namjena	Čl. 8 u vezi s Čl. 7.	+		+	KP Namjena i korištenje		✓
GRAĐEVINSKO PODRUČJE - naselja i izdvojeni dijelovi naselja	Čl. 4 i 6 U	Kvalit. kriteriji	+	+	KP Namjena i korištenje	- GP iz PP(b)O - Izgrađeni dio GP - Neizgrađeni dio GP - Prijedlog GP (određuje se ugostiteljska namjena do 20 % ukupnog GP)	✓
IZDVOJENO GRAĐEVINSKO PODRUČJE - za povremeno stanovanje - ugostiteljsko-turističke namjene - sportsko-rekreacijske namjene (uključivo i golf) - gospodarske namjene	Čl. 6. Čl. 12. Čl. 12. Čl. 7.	Kvalit. kriteriji	+ (prema PPŽ) + (prema PPŽ) +	+ +	KP Namjena i korištenje		✓
LUKE NAUČKOG TURIZMA - LNT (Marine) - Luke posebne namjene i privezišta u luci javnog prometa	Čl. 12. i 13.		+ (prema PPŽ) + (prema PPŽ)	+	KP Namjena i korištenje	Prijedlog GP (određuje se namjena na kopnu i moru za LNT)	✓
IZRADA UPU-a i GUP - za naselje, dio naselja - za izdvojeno GP	Čl. 9.		+			Obuhvat odgovara funkcionalnoj cjelini uključivo s neizgrađenim dijelom GP naselja Obuhvat za čitavo GP Obuhvat samo u GP	✓
IZRADA DPU-a	Čl. 9.						✓

Ministarstvo zaštite okoliša, prostornog uređenja
i graditeljstva
Uprava za prostorno uređenje

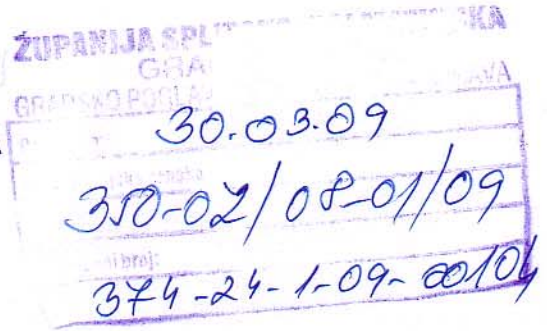


Ravnatelj

2095-30.03.09



HRVATSKE VODE
VODNOGOSPODARSKI ODJEL
ZA VODNO PODRUČJE DALMATINSKIH SLIVOVA
SPLIT, Vukovarska 35
Telefon: 021 309 400, fax: 021 309 491



Klasa: 350-02/08-01/0000641
Ur.broj: 374-24-1-09-7
Split, 26.03.2009.

SPLITSKO-DALMATINSKA ŽUPANIJA
GRAD SUPETAR
GRADSKO POGLAVARSTVO ✓

Predmet: Nacrt konačnog prijedloga Prostornog plana uređenja Grada Supetra
- prethodno mišljenje

U dostavljenom *Nacrtu konačnog prijedloga Prostornog plana uređenja Grada Supetra*, (izrađivač: Arhitektonski fakultet Sveučilišta u Zagrebu, Zavod za urbanizam, prostorno planiranje i pejzažnu arhitekturu, Zagreb, u siječnju 2009. god.) predviđena rješenja vodoopskrbe, načina zaštite od štetnog djelovanja voda i načina zaštite voda i mora od zagađivanja kroz realizaciju sustava odvodnje i objekata za pročišćavanje, kao i odredbe za provođenje plana, usklađeni su s planskim dokumentima vodnog gospodarstva, te se na *Nacrt konačnog prijedloga Prostornog plana uređenja Grada Supetra* **može izdati pozitivno prethodno mišljenje** Hrvatskih voda prema članku 21. Zakona o vodama (NN 107/95, 150/05).

S poštovanjem!

Ms. Andelko Drnas
Direktor:
Andelko Drnas, dipl.ing.geod.



Andelko Drnas
ing. geod.

Na znanje:

1. Arhitektonski fakultet Sveučilišta u Zagrebu, Zavod za urbanizam, prostorno planiranje i pejzažnu arhitekturu, Kačićeva 26, pp 9, Zagreb
2. Službe 24-1, 24-2, 24-3, 24-4 - ovdje
3. Arhiva

196-26.03.09.



REPUBLIKA HRVATSKA
MINISTARSTVO POLJOPRIVREDE,
RIBARSTVA I RURALNOG RAZVOJA

10000 Zagreb, Ul. grada Vukovara 78, P.P. 1034
Telefon: 61 06 111, Telefax: 61 09 200

KLASA: NP 350-02/09-01/61
URBROJ: 525-09-2-0375/09-2
Zagreb, 11. ožujak 2009.

ŽUPANIJA SPLITSKO-DALMATINSKA
GRADSKO UREĐENJE
Primljeno: 25.03.09.
Klasa: 350-02/08-01/009
Uredbeni broj: 525-09-02-0375-09-100

**SPLITSKO - DALMATINSKA ŽUPANIJA
GRAD SUPETAR**

**Predmet : Konačnog prijedloga Prostornog plana uređenja Grada Supetra
- s u g l a s n o s t - d a j e s e**

Na vaš broj :

Klasa : 350-02/08-01/09

Ur.broj : 2104/01-02-01-09-074

od Supetar, 09. veljače 2009.

Primjeno : 525 - Ministarstvo poljoprivrede, ribarstva i ruralnog razvoja: 10. veljače 2009. godine

Ministarstvo poljoprivrede ribarstva i ruralnog razvoja, temeljem članka 21. stavka 3. Zakona o poljoprivrednom zemljištu (" Narodne novine " , br. 152/08.) u predmetu zahtjeva, **GRADSKOG POGLAVARSTVA GRADA SUPETRA, SPLITSKO - DALMATINSKE ŽUPANIJE** - za izdavanje - *suglasnosti* - na **KONAČNI PRIJEDLOG PROSTORNOG PLANA UREĐENJA GRADA SUPETRA** - *izdaje se* -

SUGLASNOST

Gradskom poglavarstvu Grada Supetra, Splitsko - dalmatinske županije - izdaje se
suglasnost na Konačni prijedlog prostornog plana uređenja Grada Supetra.

Pregledom dostavljene prostorno - planske dokumentacije - utvrđeno je - da je područje Grada Supetra smješteno na sjevernoj strani otoka Brača, preko puta Splita i u svom sastavu ima 4 naselja, a to su: Supetar, Splitska, Mirca i Skrip.

Ukupna površina poljoprivrednog zemljišta na području Grada Supetra je 1 026,39 ha prema Konačnom prijedlogu PPU Grada Supetra, od čega su 'vrijedna/ostala obradiva tla' ili P2/P3 na svega 16,57 ha, a najvećim dijelom 'ostala obradiva tla' ili P3 na 1 009,80 ha (manje vrijedna tla sa maslinicima i zapuštenim poljoprivrednim površinama).

Ukupna građevinska područja prema Prostornom planu uređenja Grada Supetra ukupno iznose 357,78 ha, što je za 2,46 ha manje u odnosu na PPU bivše Općine Brač (360,24 ha). Ukupno je ukinuto 33,60 ha građevinskog područja, a novoplanirane površine su 31,14 ha.

Izgrađene strukture van naselja ukupno iznose ukupno 149,09 ha od čega je za gospodarsku-poslovnu namjenu predviđeno 18,30 ha (gospodarska zona „Polje“ na 0,65 ha; zona „Žedno-Drage“ na 16,42 ha za proizvodno-prerađivačke, trgovačke i prateće djelatnosti; zona „Malačnica“ na 1,23 ha-pretežno trgovačka), za ugostiteljsko-turističku namjenu predviđeno 48,72 ha (zona „Mirca-Vele njive“- turističko naselje na 15,30 ha; zona „Mutnik“- hotel na 17,30 ha; zona „Malačnica“- hotel na 12,00 ha i zona „Babin Laz“- kamp na 4,60 ha) i površine za eksploataciju i iskorištavanje mineralnih sirovina-eksploatacijska polja kamena E3 na ukupno 82,07 ha u zaleđu, na području naselja Splitska i Škrip.

Mišljenja smo da je potrebno da se u Konačnom prijedlogu Prostornog plana uređenja Grada Supetra predvide iskrcajna mjesta za ribarska plovila duljine ispod 15 metara.

Osobito vrijedno (P1) i vrijedno obradivo tlo (P2) n e m o ž e se koristiti u nepoljoprivredne svrhe, osim kad nema niže vrijednog poljoprivrednog zemljišta, kada je utvrđen interes za izgradnju objekata koje se prema posebnim propisima grade izvan građevinskog područja, te pri gradnji gospodarskih građevina namijenjenih isključivo za za poljoprivrednu djelatnost i preradu poljoprivrednih proizvoda, temeljem Zakona o poljoprivrednom zemljištu (" Narodne novine" , br. 152/08.).

Sve površine poljoprivrednog zemljišta u vlasništvu države, koje PPU-a mijenjaju namjenu, m o r a j u biti usklađene sa Programom raspolaganja poljoprivrednim zemljištem u vlasništvu RH tj. kategorijom raspolaganja pod ostale namjene, maksimalno do 5% ukupne površine poljoprivrednog zemljišta u vlasništvu države.

MINISTAR

2 mr. sc. Božidar Pankretić





REPUBLIKA HRVATSKA
MINISTARSTVO OBRANE
ZAGREB

UPRAVA ZA MATERIJALNE RESURSE
SLUŽBA ZA NEKRETNINE, GRADITELJSTVO
I ZAŠTITU OKOLIŠA

KLASA: 350-02/05-01/195
URBROJ: 512M3-020202-09-6

Zagreb, 26. veljače 2009.

SPLITSKO-DALMATINSKA ŽUPANIJA
GRAD SUPETAR
Gradsko poglavarstvo
Vlačica br. 5
21400 SUPETAR

PREDMET: Prostorni plan uređenja Grada Supetra,
očitovanje, dostavlja se.-

VEZA: Vaš dopis KLASA:350-01/07-01/03, URBROJ:2104/06-02-08-60
od 23. prosinca 2008. godine

Dopisom iz veze zatraženo je mišljenje o Nacrtu konačnog prijedloga PPUG
Supetra.

Temeljem odredbi članka 18. Zakona o obrani ("Narodne novine" 33/02 i
58/02) i Pravilnika o zaštitnim i sigurnosnim zonama vojnih objekata ("Narodne
novine" broj 175/03), obavještavamo vas da na području obuhvata plana nema zona
posebne namjene te smo suglasni sa Nacrtom konačnog prijedloga predmetnog
plana.

SZ

[Signature]

S poštovanjem,

NAČELNIK

bojnik

Vladimir Požgajčić, dipl.ing. građ.


Dostaviti:

- naslovu
- pismohrana



122-03.03.09.

821983



128-05-03.09 → vna 1165



REPUBLIKA HRVATSKA
MINISTARSTVO UNUTARNJIH POSLOVA
POLICIJSKA UPRAVA SPLITSKO-DALMATINSKA
Sektor upravnih, inspekcijskih i poslova civilne zaštite
Inspektorat unutarnjih poslova
Broj: 511-12- 18-14172/3-2008-Z.S.
Split, 27.02.2009. god.

ŽUPANIJA SPLITSKO-DALMATINSKA	
GRAD SUPETAR	
GRADSKO POGLAVARSTVO	
Prijava	05.03.09
K: -	350-02/08-01/09
Uredbeni broj	511-12-09-0085

GRAD SUPETAR
GRADSKO POGLAVARSTVO
Vlačica 5; Supetar

PREDMET: Nacrt konačnog prijedloga PPUG
-mišljenje -dostavlja se

Uvidom u nacrt Prostornog plana uređenja Grada Supetra zaprimljenim od ovog tijela 11.02.2009., utvrđeno je da nema primjedbi na izloženi prijedlog plana iz područja zaštite od požara koje reguliraju ovu problematiku sadržane u hrvatskim propisima, a u dijelu posebnih propisa gdje ne postoje hrvatski propisi koriste se navedena priznata pravila tehničke prakse sukladno čl.2 Zakona o zaštiti od požara (NN 58/93, 33/05, 107/07).

DOSTAVITI:

1. Naslovu
2. Pismohrana



NAČELNIK INSPEKTORATA
Petar Bekavac



REPUBLIKA HRVATSKA
MINISTARSTVO MORA, PROMETA
I INFRASTRUKTURE

Uprava za sigurnost plovidbe,
zaštitu mora i unutarnjih voda
Lučka kapetanija u Splitu

Klasa: 350-05/09-01/06
Ur.broj: 530-03-06/01-09-2
Split, 27. veljače 2009.

REPUBLIKA HRVATSKA
Splitsko-dalmatinska županija
GRAD SUPETAR
Gradsko poglavarstvo

Predmet: Nacrt konačnog prijedlog PPU grada Supetra
- suglasnost, daje se

U svezi sa vašim traženjem naše suglasnosti na nacrt konačnog prijedloga prostornog plana po dopisu klasa: 350-02/08-01/09 ur.broj: 2104/01-02-01-09-072 od 09.02.2009., dajemo vam na znanje da smo suglasni sa dostavljenim nacrtom konačnog prijedloga Prostornog plana uređenja grada Supetra od siječnja 2009.godine kojeg je izradio Arhitektonski fakultet Sveučilišta u Zagrebu, uz slijedeće uvjete:

1. Za planirane luke posebne namjene potrebno je radi zaštite mora i obalnog područja donijeti odgovarajuće dokumente zaštite morskog okoliša sukladno članku 48. Zakona o zaštiti okoliša (NN, br.110/07).
2. Sve luke je potrebno predvidjeti urediti i koristiti u skladu sa Pravilnikom o uvjetima i načinu održavanja reda u lukama i na ostalim dijelovima unutarnjih morskih voda i teritorijalnog mora RH, te granicama plovidbe brodova i brodica izvan luke (NN, broj 90/05), uz posebnu napomenu na obvezu izrade posebnog akta kojim se propisuje red u luci a koji odobrava ova Kapetanija (članak 3. Pravilnika).
3. Svaka novoizgrađene luka, prije izrade glavnog projekta odnosno prije početka korištenja luke, ukoliko glavni projekt nije potreban, mora imati maritimnu studiju prihvaćenu i potvrđenu od Lučke kapetanije u Splitu sukladno članku 5. Uredbe o uvjetima kojima moraju udovoljavati luke (NN, br.110/04).
4. Radi zaštite morskog okoliša svi postojeći i planirani ispusti oborinske kanalizacije moraju imati ugrađene separatore ulja i masnoća.

Ovo očitovanje-suglasnost daje se u svezi članka 86. Zakona o pomorskom dobru i morskim lukama (NN, br. 158/03 i 141/06) uz pretpostavku da predviđena gradnja na pomorskom dobru uz ispunjenje gornjih uvjeta, neće imati nikakvog utjecaja na sigurnost pomorskog prometa, zaštitu okoliša i kontinuirano korištenje morske obale, te se može koristiti u postupku donošenja predmetnog prijedloga Prostornog plana uređenja.

Na znanje:

1. MMPI - Uprava za sig. plovidbe,
zaštitu mora i unutarnjih voda, Zagreb
2. Ispostava kapetanije Supetar
3. Viši hidrograđ.inspektor sig.plovidbe



LUČKA KAPETAN
kap. Boris Matošić, dipl.inž.



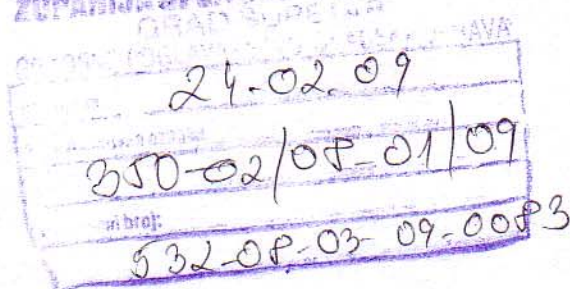
REPUBLIKA HRVATSKA
MINISTARSTVO KULTURE

UPRAVA ZA ZAŠTITU PRIRODE

KLASA: 612-07/04-49/0068
URBROJ: 532-08-03-01/3-09-07
Zagreb, 18. veljače 2009.

109 - 25. 02. 09.

ŽUPANIJA SPLITSKO-DALMATINSKA
GRAD SUPETAR



SPLITSKO-DALMATINSKA ŽUPANIJA
GRAD SUPETAR
GRADSKO POGLAVARSTVO
Vlačica 5
21400 Supetar

Predmet: Nacrt konačnog prijedloga Prostornog plana uređenja Grada Supetra
- mišljenje, daje se

Ministarstvo kulture, Uprava za zaštitu prirode zaprimila je vaš dopis kojim nam na uvid dostavljate Nacrt konačnog prijedloga PPUG Supetra te tražite prethodnu suglasnost/mišljenje.

Nakon uvida u dostavljenu dokumentaciju – Nacrt konačnog prijedloga PPUG Supetra (tekstualni i grafički dio) koji je izradio Arhitektonski fakultet, Zavod za urbanizam, prostorno planiranje i pejzažnu arhitekturu Sveučilišta u Zagrebu, utvrđeno je da su dijelovi prostornog plana koji se odnose na zaštitu prirode izrađeni u skladu s ranije utvrđenim uvjetima i mjerama zaštite prirode (KLASA: 612-07/04-49/0068, URBROJ: 532-08-03-01/3-08-05 od 07. listopada 2008. godine) te smatramo da se može uputiti predstavničkom tijelu na donošenje.



RAVNATELJICA

Kornelija Pintarić

Dostaviti:

- ① Naslovu
2. Evidencija, ovdje
3. Pismohrana, ovdje



REPUBLIKA HRVATSKA
MINISTARSTVO KULTURE
UPRAVA ZA ZAŠTITU KULTURNE BAŠTINE
KONZERVATORSKI ODJEL U SPLITU

Klasa: 612-08/08-10/46
URBROJ: 532-04-19/3-9-3



-original-

Split, 24. veljače 2009.

Republika Hrvatska
Splitsko-dalmatinska županija
Općina Supetar

Predmet: Prostorni plan uređenja Grada Supetra -
Prethodna suglasnost na Nacrt konačnog prijedloga

Sukladno članku 56. stavak 3. Zakona o zaštiti i očuvanju kulturnih dobara (Narodne novine 69/99, 151/03, 157/03), a povodom zahtjeva Grada Supetra od 9. veljače 2009. godine radi davanja prethodne suglasnosti na Nacrt konačnog prijedloga Prostornog plana uređenja Grada Supetra, riješeno je kako slijedi:

Daje se suglasnost na Nacrt konačnog prijedloga Prostornog plana uređenja Grada Supetra (izradio Arhitektonski fakultet Sveučilišta u Zagrebu, Zavod za urbanizam, prostorno planiranje i pejzažnu arhitekturu, siječanj 2009.) dostavljenog 10. veljače 2009. godine. Pregledom plana utvrđeno je da Plan prostornog uređenja i Mjere zaštite krajobraznih i prirodnih vrijednosti i kulturno-povijesnih cjelina (članak 99., 102. i 106. Odredbi za provođenje plana) u potpunosti zadovoljavaju uvjete zaštite kulturnih dobara.



Potpisnik

Mr. sc. Josko Belamarić

106-2301.09



REPUBLIKA HRVATSKA
DRŽAVNA UPRAVA ZA ZAŠTITU I SPAŠAVANJE
PODRUČNI URED ZA ZAŠTITU I SPAŠAVANJE
SPLIT

Klasa: 350-05/09-01/13
Ur.broj: 543-15-09-2
Split, 19. veljače 2009.godine

duzs

DRŽAVNA UPRAVA ZA
ZAŠTITU I SPAŠAVANJE

21000 SPLIT, Moliških Hrvata 1
Tel: 210-777, Fax: 260-258
E-mail: split112@duzs.hr

Preporučeno	23. 02. 09
Službeni broj	350-02/09-01/09
Držbeni broj	543-15-09-0021
GRAD SUPETAR	

n/p gradonačelnika

PREDMET: PPUG GRADA SUPETRA

- Plan urbanističkih mjera zaštite od elementarnih nepogoda i ratnih opasnosti, Suglasnost – daje se

Veza: Vaš dopis od 09. veljače 2009.godine; klasa:350-02/08-01/09, urbroj: 2104/01- 02- 01-09-077

Temeljem odredbe članka 24r. stavka 2. Zakona o izmjenama i dopunama Zakona o unutarnjim poslovima ("Narodne novine" br. 76/94), te odredbe članka 46. Pravilnika o mjerama zaštite od elementarnih nepogoda i ratnih opasnosti u prostornom planiranju i uređivanju prostora ("Narodne novine" br. 29/83, 36/85 i 42/86), koji se primjenjuju temeljem članka 349. Zakona o prostornom uređenju i gradnji ("Narodne novine" br. 30/94 i 68/98) i Pravilniku o kriterijima za određivanje gradova i naseljenih mjesta u kojima se moraju graditi skolništa i drugi objekti za zaštitu ("Narodne novine" br. 2/91), kao i Zakona o zaštiti i spašavanju ("Narodne novine" br. 174/04), a po zahtjevu Grada Supetra, **daje se suglasnost na primjenu urbanističkih mjera zaštite od elementarnih nepogoda i ratnih opasnosti na PPUG Grada Supetra.**

Prema dostavljenoj dokumentaciji vidljivo je da **"Plan urbanističkih mjera zaštite od elementarnih nepogoda i ratnih opasnosti"** kao sastavni dio Prostornog plana uređenja Grada Supetra sadrži sve potrebne mjere zaštite od elementarnih nepogoda i ratnih opasnosti.

Zadovoljavajuće su izrađene mjere zaštite od elementarnih nepogoda kao što su sklanjanje stanovništva, zaštita od potresa, zaštita od požara i dr.

Iz tekstualnog i grafičkog prikaza navedenog je vidljivo da su zadovoljavajuće riješene potrebe za sklanjanjem budućih korisnika objekata, kroz izgradnju skloništa **osnovne zaštite, dopunske zaštite i zaklona**, kako je navedeno u ovom Planu.

Tehnička dokumentacija na temelju koje je data suglasnost:

"Plan urbanističkih mjera zaštite od elementarnih nepogoda i ratnih opasnosti" za PPUG Grada Supetra, Zavod za urbanizam, Arhitektonski fakultet Zagreb, siječanj 2009.

Napomena:

Ovaj Plan (studija) ne upućuje se na javnu raspravu, već pošto ste prema ovom dopisu dobili suglasnost od nadležnog Područnog ureda za zaštitu i spašavanje Split, isti se usvaja na gradskom vijeću istodobno kao i plan (ili iznimno nakon usvajanja plana na gradskom vijeću). Napominjemo da nakon usvajanja na gradskom vijeću dužni ste nam ovaj Plan dostaviti potpisan od strane Predsjednika gradskog vijeća, pečatiran, s oznakom povjerljivo.

U svezi mogućih nejasnoća i pitanja osoba za kontakt ispred ovog Područnog ureda je Dar Kostović, Viši stručni savjetnik za prevenciju i planiranje Odjela za preventivu, planiranje i nadzor tel: 021/353798, mobitel 091/722 26 32, faks: 021/260258

S poštovanjem,

D.K.

Dostaviti:

- naslovu
- pismohrana
- dosje





REPUBLIKA HRVATSKA

HRVATSKA AGENCIJA ZA POŠTU I ELEKTRONIČKE KOMUNIKACIJE

Jurišićeva 13, p.p.162, 10 002 ZAGREB

Tel: (01) 489 60 00, (01) 458 17 21, Fax: (01) 492 02 27, <http://www.telekom.hr>

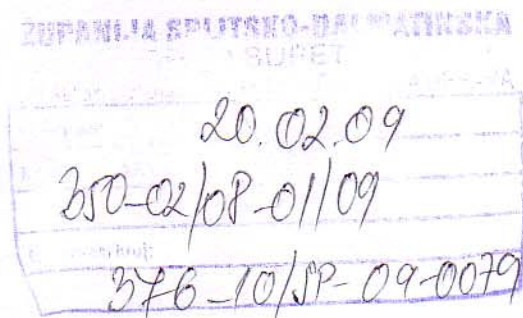
MB:1865862

101-23.02.09.

KLASA: 350-05/09-01/936

URBROJ: 376-10/SP-09-2

Zagreb, 13. veljača 2009. god.



Republika Hrvatska
Splitsko - Dalmatinska županija
Grad Supetar
Gradsko Poglavarstvo
Valčica br. 5
21400 Supetar

**PREDMET: GRAD SUPETAR
PPU GRADA SUPETRA**

**-mišljenje o usklađenosti konačnog prijedloga plana s utvrđenim zahtjevima iz
članka 79. ZOPUG**

Veza: KLASA:350-02/08-01/09, URBROJ:2104/01-02-01-09-078, od 09. veljače 2009.

Vašim dopisom od ove Agencije zatražili ste da vam na osnovu čl. 94. Zakona o prostornom uređenju i gradnji i čl. 26. st. (5) Zakona o elektroničkim komunikacijama izda mišljenje na konačni prijedlog **PPU GRADA SUPETRA**.

Uvidom u dostavljeni konačni prijedlog **PPU GRADA SUPETRA** potvrđujemo da je isti **usklađen s našim zahtjevima**.

S poštovanjem,



Dostaviti: Naslovu s povratnicom.

PROSTORNI PLAN UREĐENJA GRADA SUPETRA

**Knjiga II - grafički dio plana:
KARTOGRAFSKI PRIKAZI**

SADRŽAJ:

Kartogram: Položaj Grada Supetra u Splitsko-dalmatinskoj županiji

1 KORIŠTENJE I NAMJENA POVRŠINA

Kartografski prikaz br. 1: Korištenje i namjena površina 1:25000

2 INFRASTRUKTURNI SUSTAVI I MREŽE

Kartografski prikaz br. 2a: Infrastrukturni sustavi – promet:
– cestovni, pomorski i zračni 1:25000

Kartografski prikaz br. 2b: Infrastrukturni sustavi
– pošta i telekomunikacije 1:25000

Kartografski prikaz br. 2c: Infrastrukturni sustavi
– elektroenergetika 1:25000

Kartografski prikaz br. 2d: Infrastrukturni sustavi
– vodnogospodarski sustav;
Odlaganje otpada 1:25000

3 UVJETI ZA KORIŠTENJE, UREĐENJE I ZAŠTITU PROSTORA

Kartografski prikaz br. 3a: Uvjeti korištenja i zaštite prostora
– prirodne vrijednosti 1:25000

Kartografski prikaz br. 3b: Uvjeti korištenja i zaštite prostora
– kulturna dobra 1:25000

Kartografski prikaz br. 3c₁: Uvjeti korištenja i zaštite prostora
– ograničenja i posebne mjere 1:25000

Kartografski prikaz br. 3c₂: Uvjeti korištenja i zaštite prostora
– obvezni urbanistički (UPU) i detaljni (DPU)
planovi uređenja; Važeći DPU 1:25000

4 GRAĐEVINSKA PODRUČJA

Kartografski prikaz br. 4-0: Pregledna karta:
građevinska područja
i područja posebnih uvjeta korištenja 1:25000

Kartografski prikazi
br. 4-1 do 4-4: Građevinska područja
i područja posebnih uvjeta korištenja
- sekcije 1:5000